



ТЕРРИТОРИАЛЬНЫЙ ОРГАН
ФЕДЕРАЛЬНОЙ СЛУЖБЫ
ГОСУДАРСТВЕННОЙ СТАТИСТИКИ
ПО КЕМЕРОВСКОЙ ОБЛАСТИ –
КУЗБАССУ

СВЕДЕНИЯ ОБ АВТОМОБИЛЬНЫХ ДОРОГАХ ОБЩЕГО ПОЛЬЗОВАНИЯ МЕСТНОГО ЗНАЧЕНИЯ В МУНИЦИПАЛЬНЫХ ОКРУГАХ

На 1 января 2024 года

СОДЕРЖАНИЕ

Автомобильные дороги общего пользования местного значения и искусственные сооружения на них	3
Автомобильные дороги общего пользования местного значения и искусственные сооружения в муниципальных округах	6

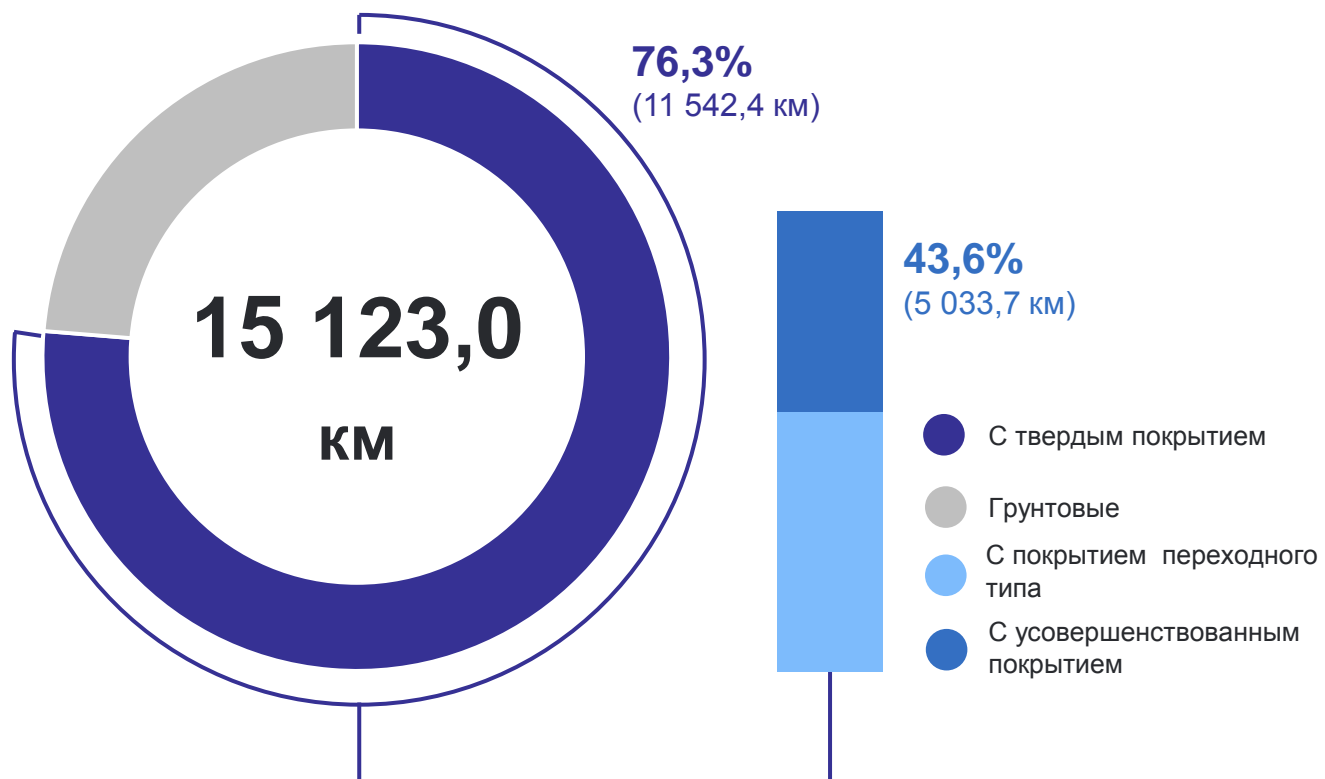
1

Автомобильные дороги общего пользования местного значения и искусственные сооружения на них

АВТОМОБИЛЬНЫЕ ДОРОГИ ОБЩЕГО ПОЛЬЗОВАНИЯ МЕСТНОГО ЗНАЧЕНИЯ

КЕМЕРОВОСТАТ

Кемеровская область - Кузбасс



Из общей протяженности дорог – протяженность дорог с твердым покрытием и грунтовых дорог, не отвечающих нормативным требованиям

3 511,4 км

ИСКУССТВЕННЫЕ СООРУЖЕНИЯ НА ДОРОГАХ ОБЩЕГО ПОЛЬЗОВАНИЯ МЕСТНОГО ЗНАЧЕНИЯ

КЕМЕРОВОСТАТ

Кемеровская область - Кузбасс

Паромные переправы	2 шт	Пешеходные переходы (подземные, эстакадные)	14 шт (862,0 пог. м)
Автозимники и ледовые переправы	20,7 км	Транспортные развязки в разных уровнях на пересечениях железнодорожных путей и автомобильных дорог	5,9 км
Мосты, путепроводы и эстакады	452 шт (17,2 тыс. пог. м)	Автобусные остановки	4 578 шт
Трубы капитальные под полотном автомобильной дороги	2 701 шт (24,8 тыс. пог. м)	Протяженность линий освещения	6,5 тыс. км

Автомобильные дороги общего пользования местного значения и искусственные сооружения на них в муниципальных округах

АВТОМОБИЛЬНЫЕ ДОРОГИ ОБЩЕГО ПОЛЬЗОВАНИЯ МЕСТНОГО ЗНАЧЕНИЯ И ИСКУССТВЕННЫЕ СООРУЖЕНИЯ НА НИХ

Беловский муниципальный округ



Автобусные остановки **63** шт

Гурьевский муниципальный округ



Автобусные остановки **154** шт

АВТОМОБИЛЬНЫЕ ДОРОГИ ОБЩЕГО ПОЛЬЗОВАНИЯ МЕСТНОГО ЗНАЧЕНИЯ И ИСКУССТВЕННЫЕ СООРУЖЕНИЯ НА НИХ

КЕМЕРОВОСТАТ

Ижморский муниципальный округ



Автобусные остановки **51** шт

Кемеровский муниципальный округ

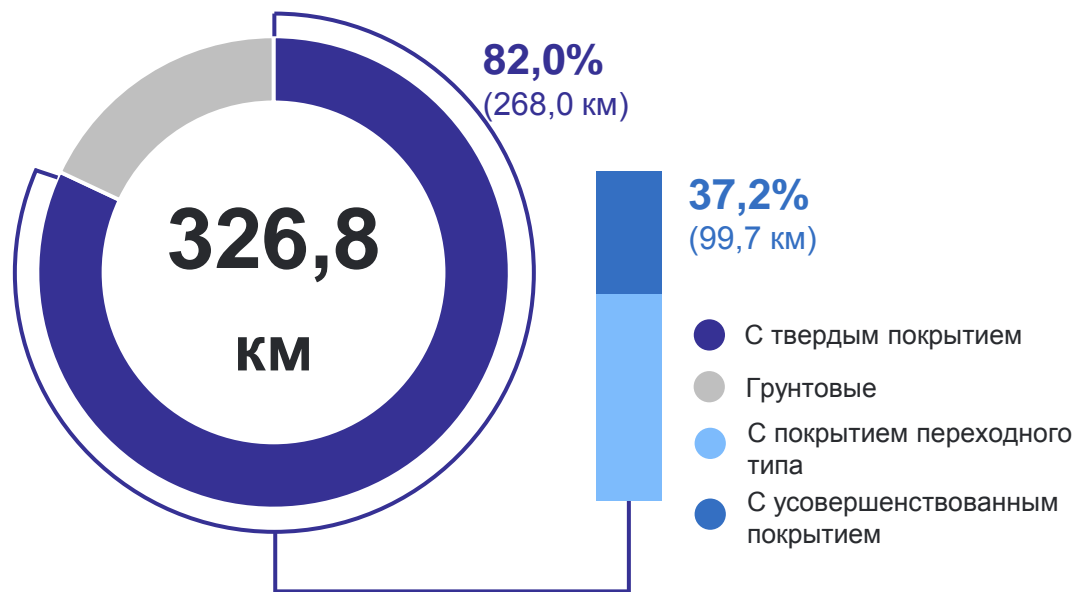


Автобусные остановки **42** шт

АВТОМОБИЛЬНЫЕ ДОРОГИ ОБЩЕГО ПОЛЬЗОВАНИЯ МЕСТНОГО ЗНАЧЕНИЯ И ИСКУССТВЕННЫЕ СООРУЖЕНИЯ НА НИХ

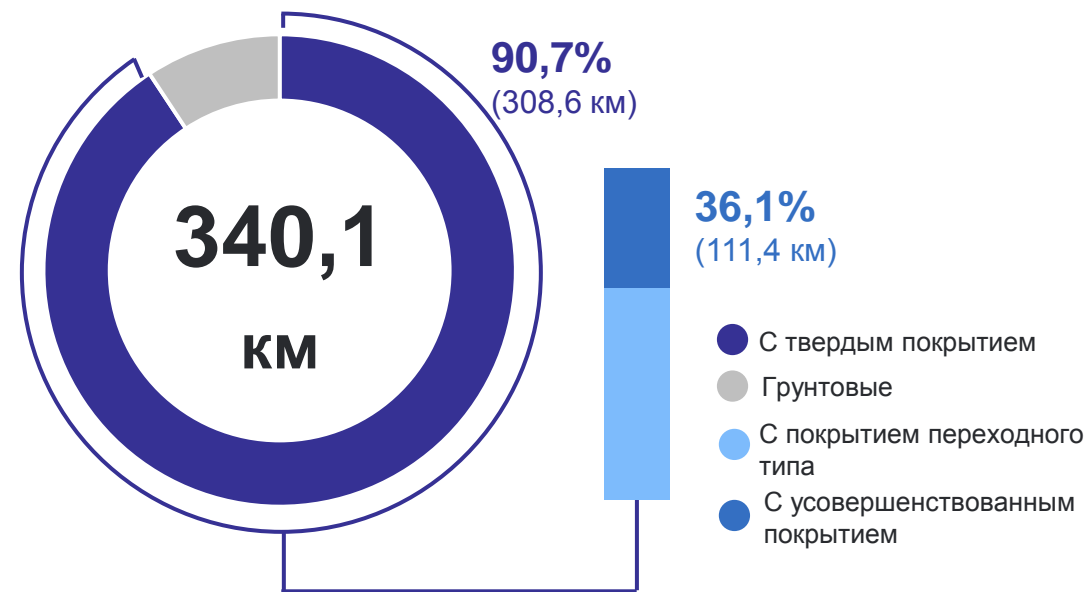
КЕМЕРОВОСТАТ

Крапивинский муниципальный округ



Автобусные остановки **25** шт

Ленинск - Кузнецкий муниципальный округ

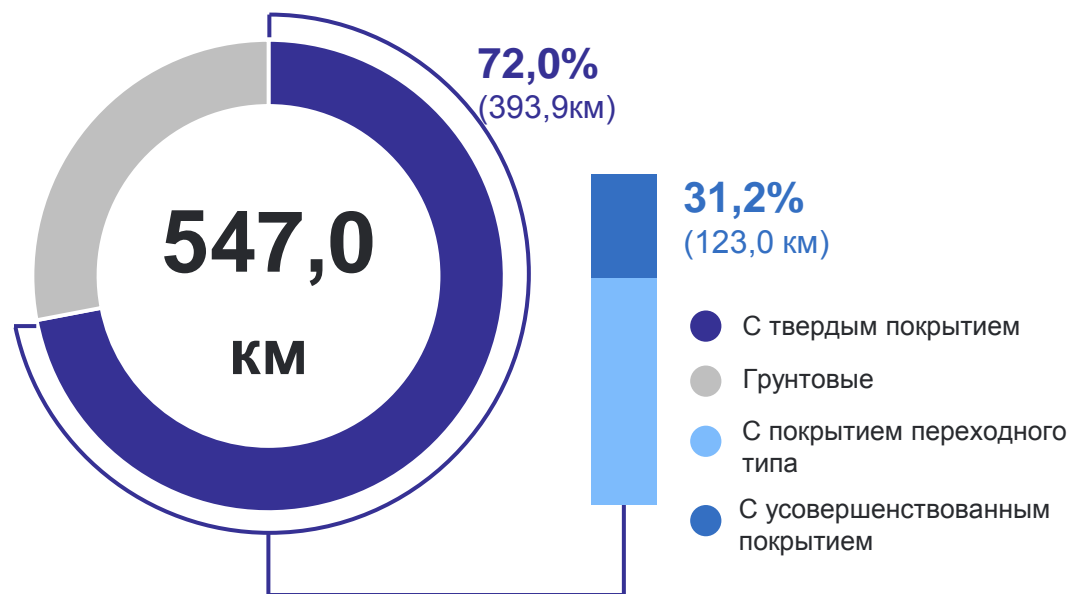


Автобусные остановки **54** шт

АВТОМОБИЛЬНЫЕ ДОРОГИ ОБЩЕГО ПОЛЬЗОВАНИЯ МЕСТНОГО ЗНАЧЕНИЯ И ИСКУССТВЕННЫЕ СООРУЖЕНИЯ НА НИХ

КЕМЕРОВОСТАТ

Мариинский муниципальный округ



Автобусные остановки **138** шт

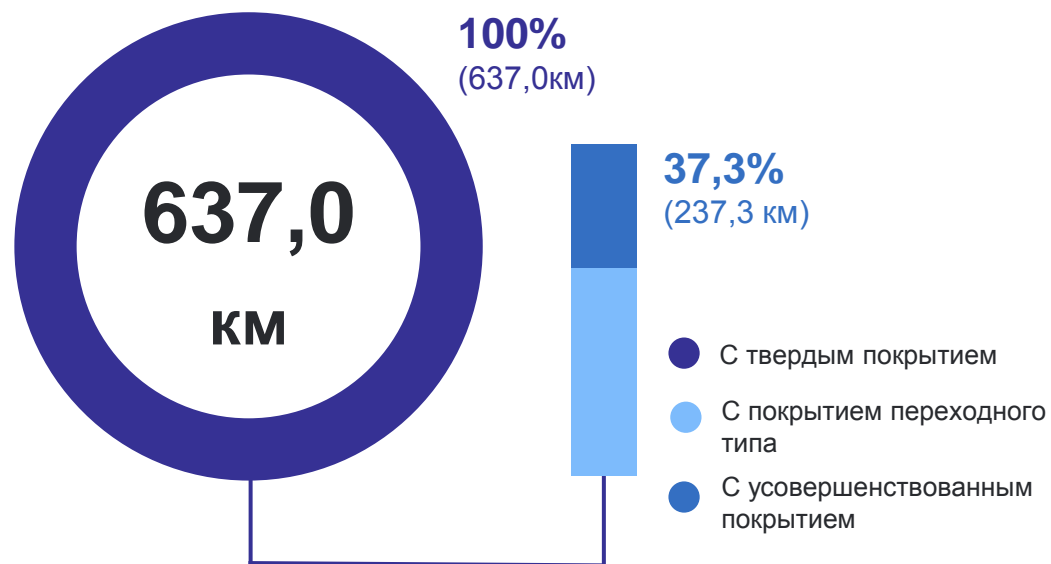
Новокузнецкий муниципальный округ



Автобусные остановки **66** шт

АВТОМОБИЛЬНЫЕ ДОРОГИ ОБЩЕГО ПОЛЬЗОВАНИЯ МЕСТНОГО ЗНАЧЕНИЯ И ИСКУССТВЕННЫЕ СООРУЖЕНИЯ НА НИХ

Прокопьевский муниципальный округ



Автобусные остановки **132** шт

Промышленновский муниципальный округ



Автобусные остановки **152** шт

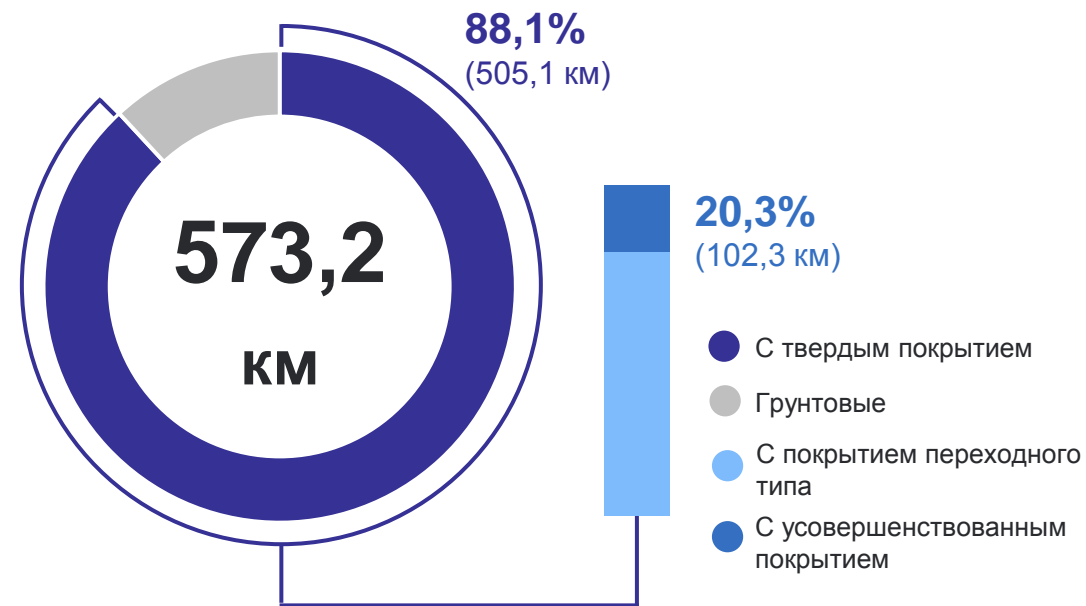
АВТОМОБИЛЬНЫЕ ДОРОГИ ОБЩЕГО ПОЛЬЗОВАНИЯ МЕСТНОГО ЗНАЧЕНИЯ И ИСКУССТВЕННЫЕ СООРУЖЕНИЯ НА НИХ

Тисульский муниципальный округ



Автобусные остановки **54** шт

Топкинский муниципальный округ



Автобусные остановки **88** шт

АВТОМОБИЛЬНЫЕ ДОРОГИ ОБЩЕГО ПОЛЬЗОВАНИЯ МЕСТНОГО ЗНАЧЕНИЯ И ИСКУССТВЕННЫЕ СООРУЖЕНИЯ НА НИХ

КЕМЕРОВОСТАТ

Тяжинский муниципальный округ



Автобусные остановки **117** шт

Чебулинский муниципальный округ

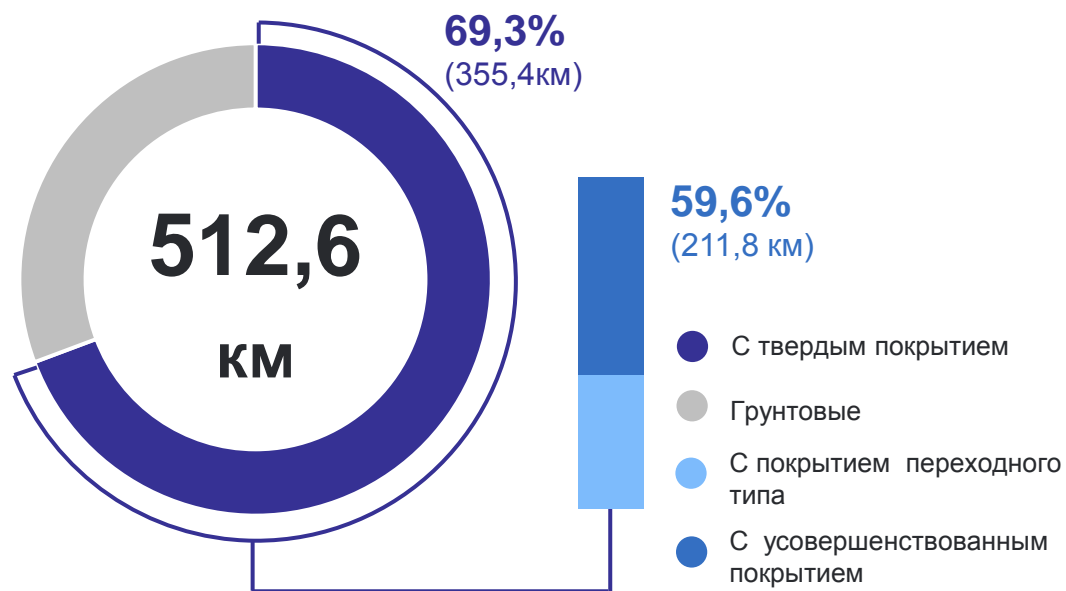


Протяженность линий освещения **126,0** км

АВТОМОБИЛЬНЫЕ ДОРОГИ ОБЩЕГО ПОЛЬЗОВАНИЯ МЕСТНОГО ЗНАЧЕНИЯ И ИСКУССТВЕННЫЕ СООРУЖЕНИЯ НА НИХ

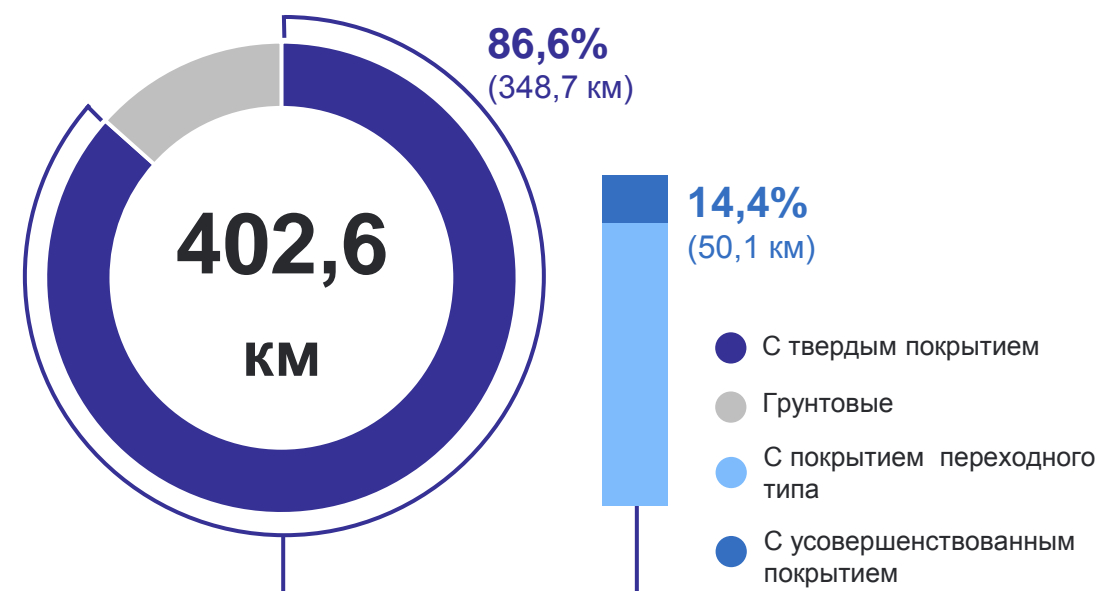
КЕМЕРОВОСТАТ

Юргинский муниципальный округ



Автобусные остановки **50** шт

Яйский муниципальный округ

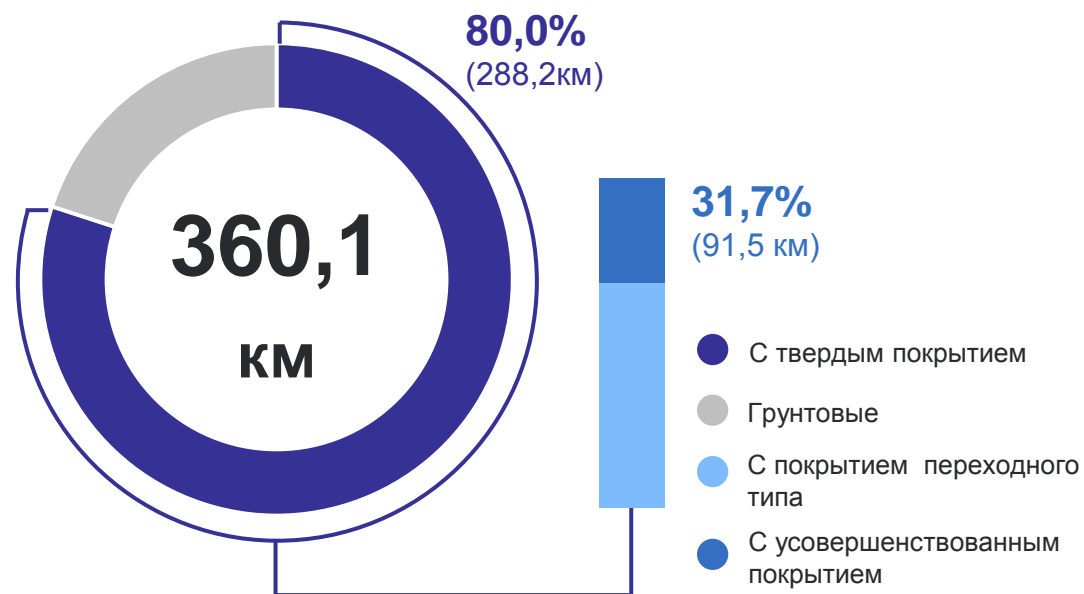


Автобусные остановки **71** шт

АВТОМОБИЛЬНЫЕ ДОРОГИ ОБЩЕГО ПОЛЬЗОВАНИЯ МЕСТНОГО ЗНАЧЕНИЯ И ИСКУССТВЕННЫЕ СООРУЖЕНИЯ НА НИХ

КЕМЕРОВОСТАТ

Яшкинский муниципальный округ



Автобусные остановки **91** шт

Таштагольский муниципальный район



Автобусные остановки **152** шт